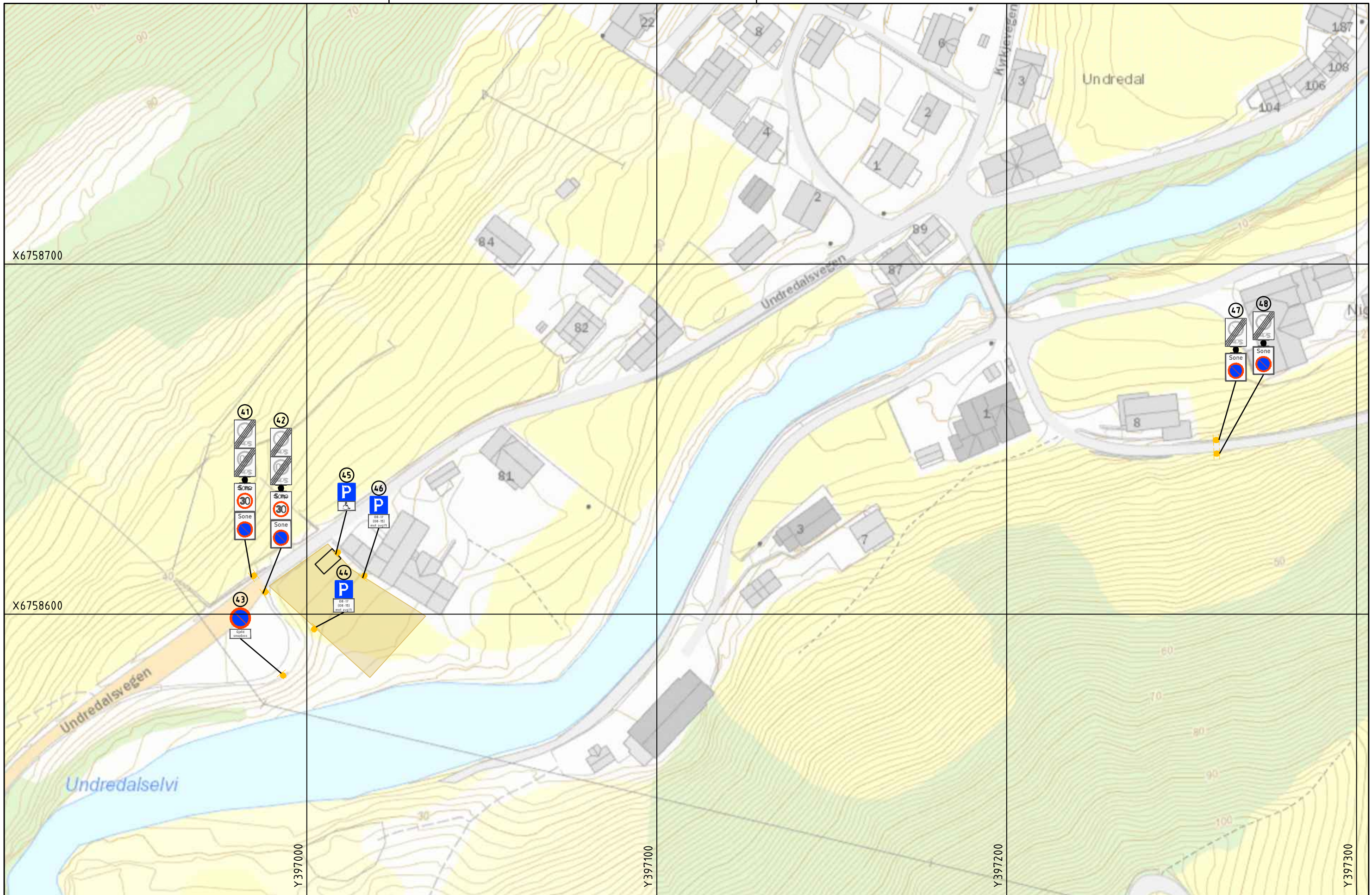
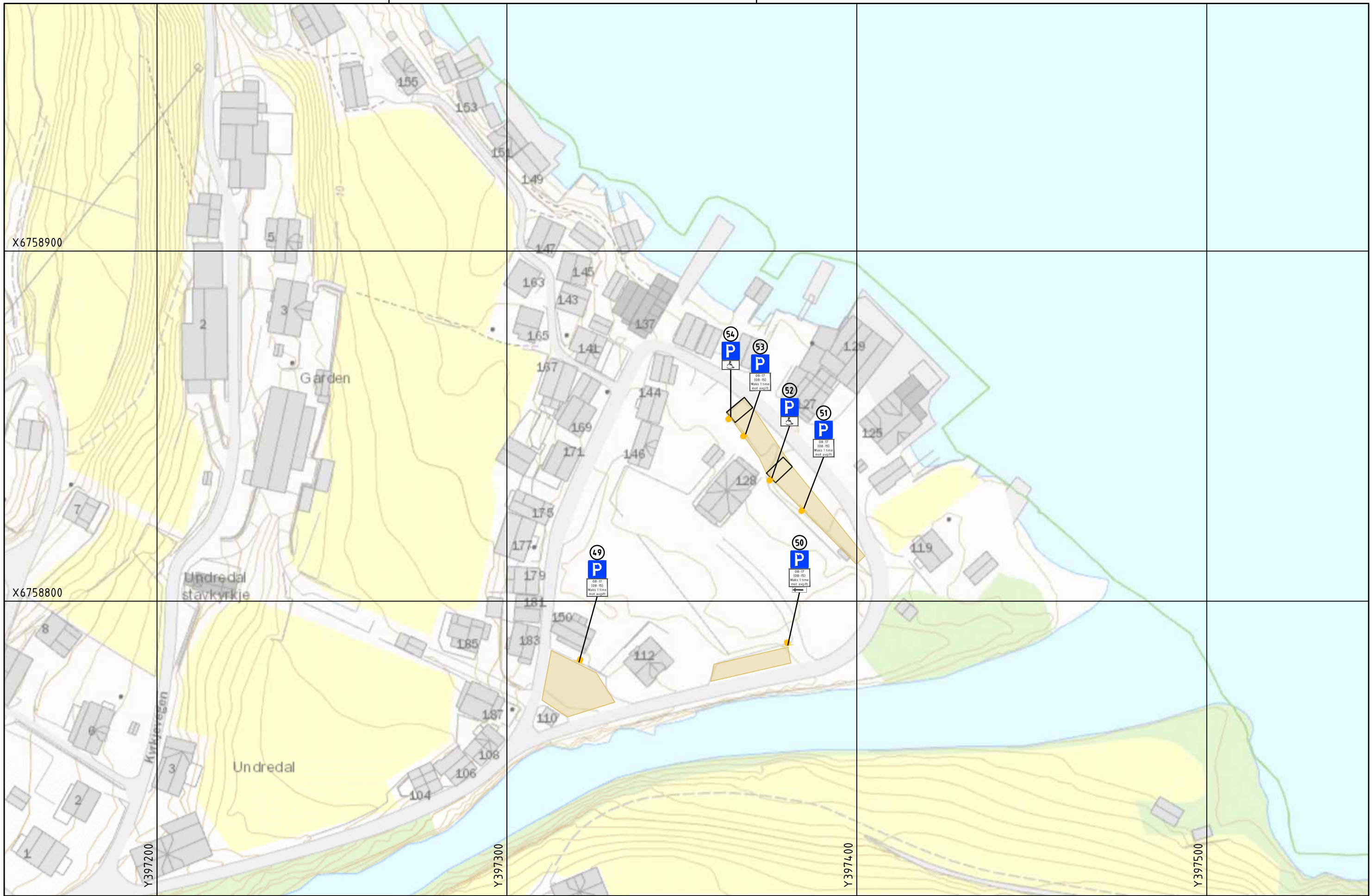


	PROSJEKT:	OPPDRAGSGIVER:	TEGNING:	ARKIVREF.:	KOORDSYS.:	HØYDEREF.:	PROSJEKTFASE:	TEGN. NR.:	REV.:			
	Parkering Aurland	Aurland kommune	Vassbygdi nedre Skiltplan	634457-01	UTM 32	NN2000	Til godkjenning	L	102 G-01			
				OPPDR. NR.:	TEGN.:	KONTR.:	GODKJ.:	REV. DATO:	MÅLESTOKK:	FORMAT:	FAG TYPE	LØPENR.
				634457-01	JKS	KLK	KLK	09.12.21	1:1000	A3		





X6758900

X6758800

Y397200

Y397300

Y397400

Y397500



PROSJEKT:
Parkering Aurland

OPPDRAGSGIVER:
Aurland kommune

TEGNING:
**Undredal sentrum
Skiltplan**

ARKIVREF.:
634457-01

KOORDSYS.:
UTM 32

HØYDEREF.:
NN2000

PROSJEKTFASE:
Til godkjenning

OPPDNR. NR.:
634457-01

TEGN.:
JKS

KONTR.:
KLK

GODKJ.:
KLK

REV. DATO:
09.12.21

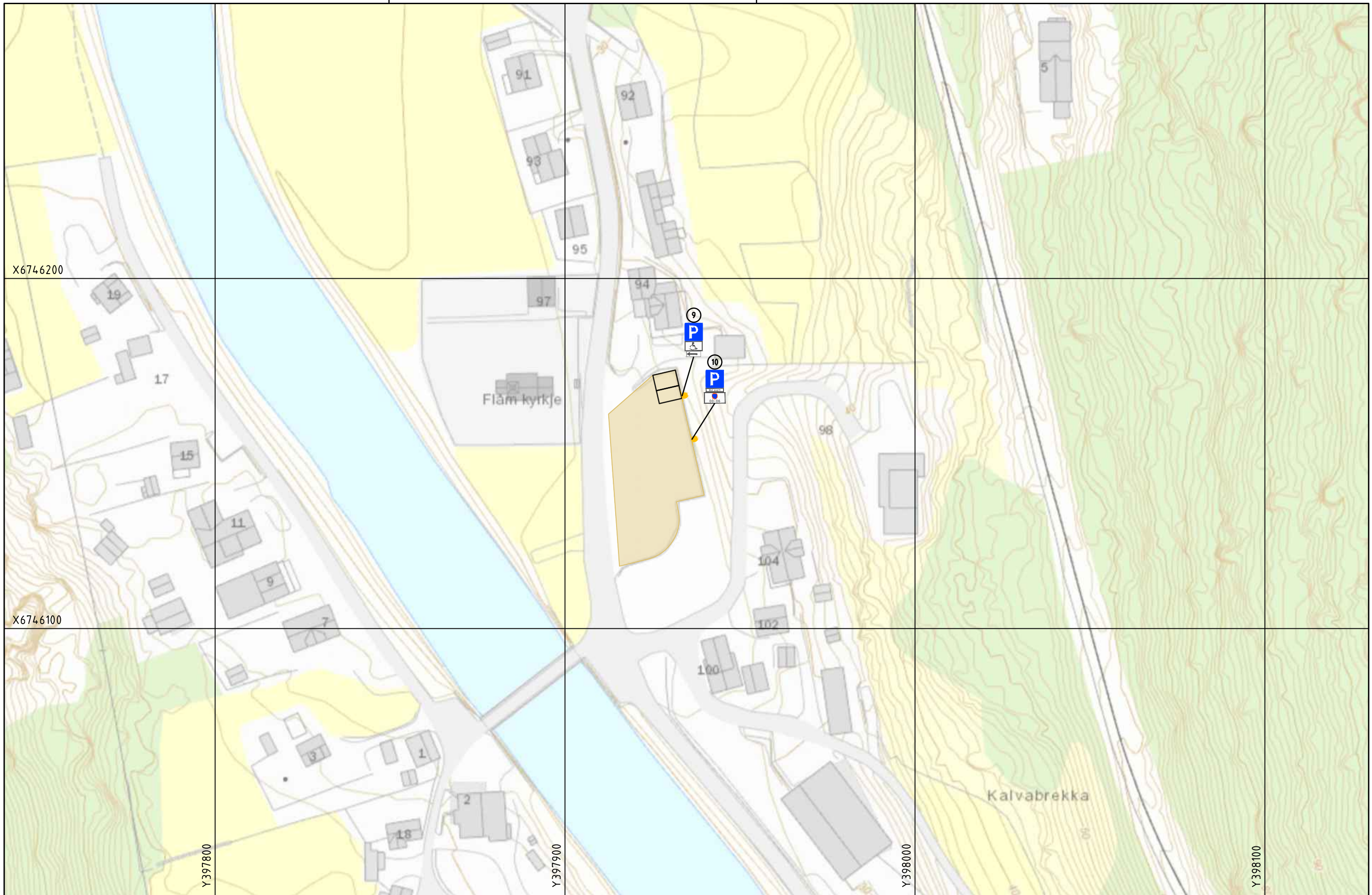
MÅLESTOKK:
1:1000

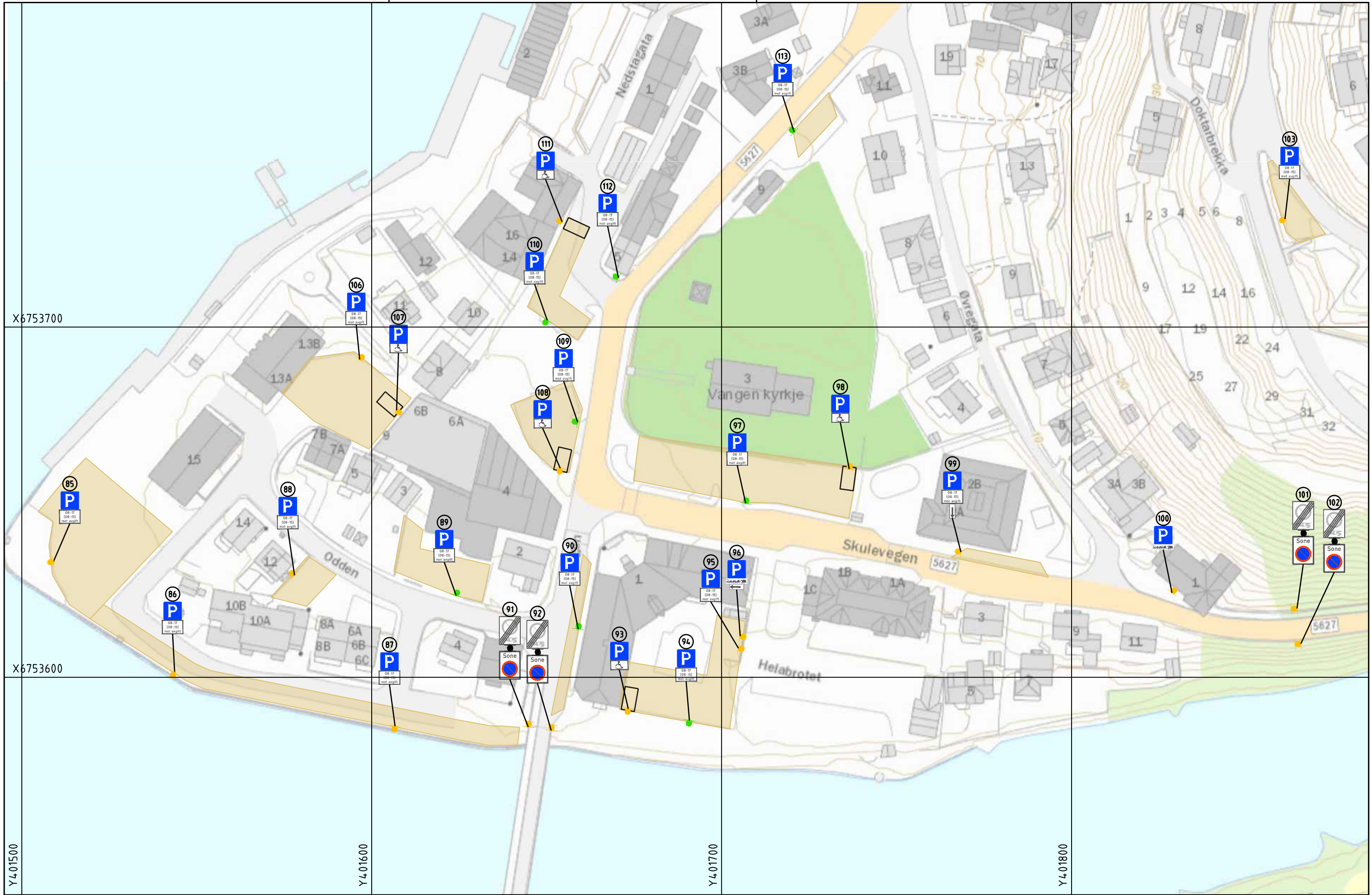
FORMAT:
A3

TEGN. NR.:
L

FAG TYPE:
LØPENR. **104 G-01**

REV.:



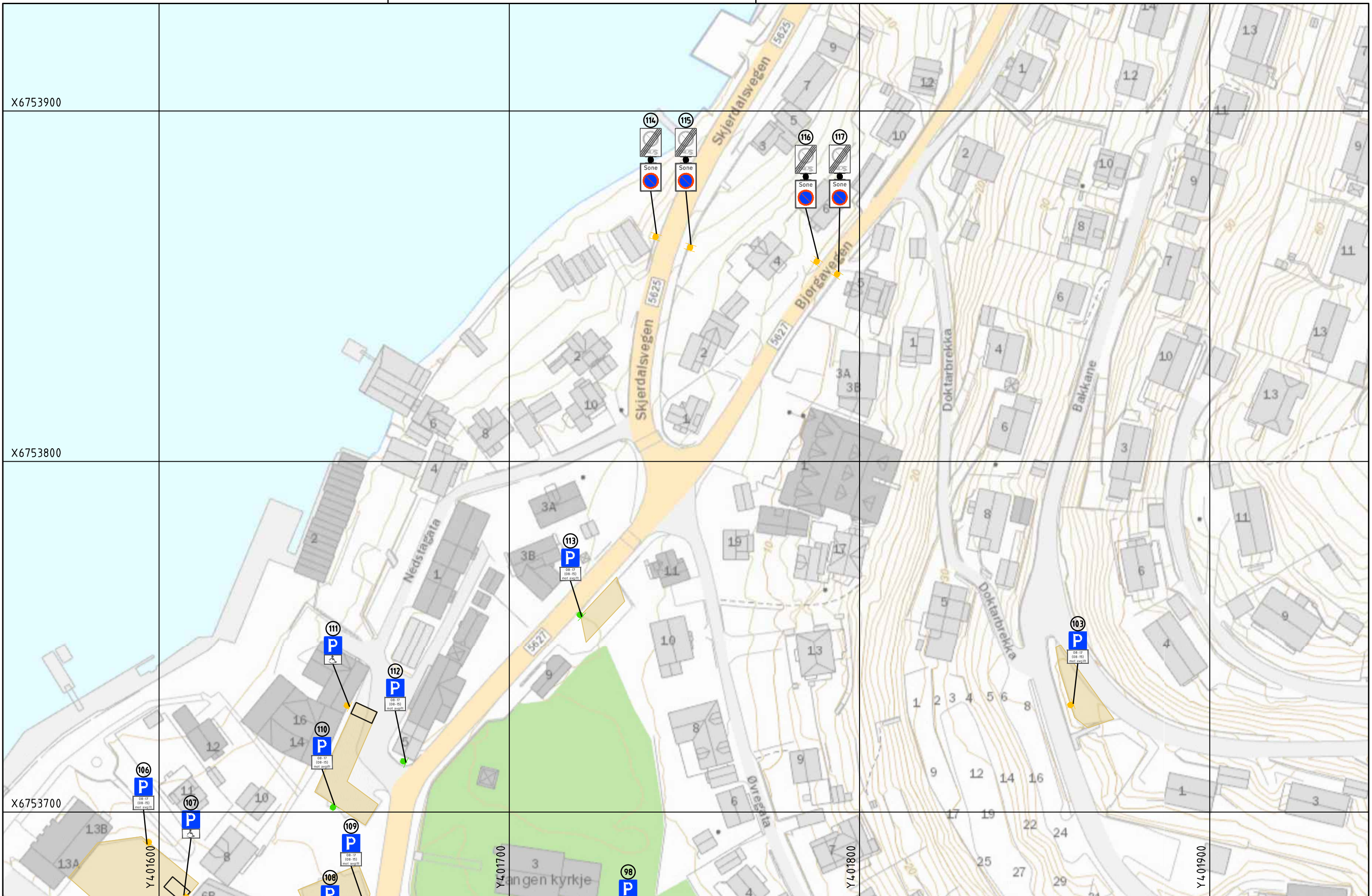


	PROSJEKT:	OPPDRAGSGIVER:	TEGNING:	ARKIVREF.:	KOORDSYS.:	HØYDEREF.:	PROSJEKTFASE:	TEGN. NR.:	REV.:
	Parkering Aurland	Aurland kommune	Aurlandsvangen sør Skiltplan	AA	UTM 32	NN2000	Til godkjenning	L	110 G-01
				OPPDR. NR.:	TEGN. KONTR.:	GODKJ. REV. DATO:	MÅLESTOKK:	FORMAT:	FAG TYPE
				634457-01	JKS KLK	KLK 16.12.21 1:1000	A3		LØPENR.

X6753900

X6753800

X6753700



asplan
viak

PROSJEKT:
Parkering Aurland

OPPDRAGSGIVER:
Aurland kommune

TEGNING:
**Aurlandsvangen nord
Skiltplan**

ARKIVREF.:
AA
OPPDR. NR.:
634457-01

KOORDSYS.:
UTM 32
TEGN: KONTR.:
JKS KLK

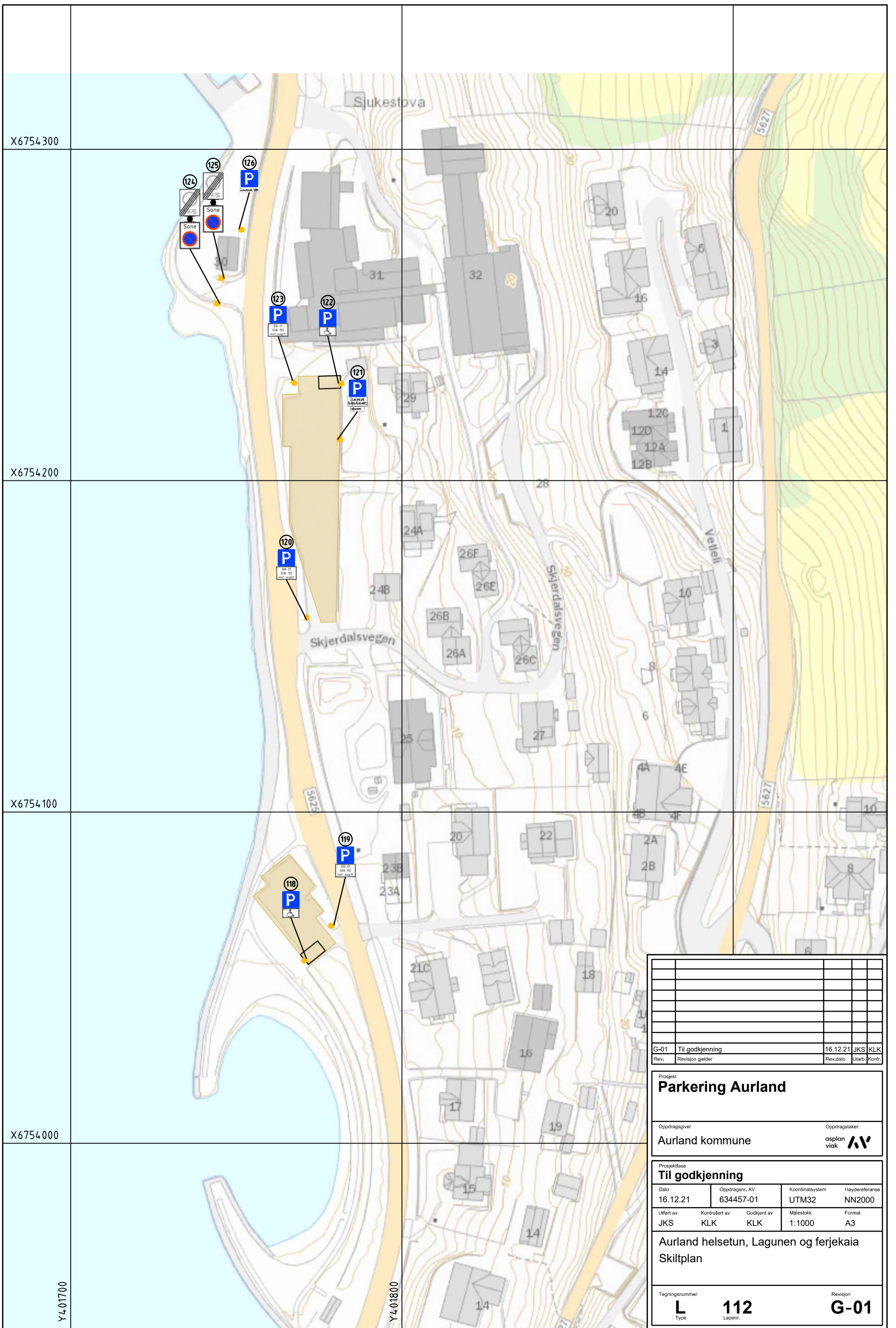
HØYDEREF.:
NN2000
GODKJ.: REV. DATO:
KLK 16.12.21

PROSJEKTFASE:
Til godkjenning
MÅLESTOKK: FORMAT:
1:1000 A3

TEGN. NR.:
L
TYPE

REV.:

111 G-01
LØPENR.



X6754300

X6754200

X6754100

X6754000

Y4-01700

Y4-01800

G-01	Til godkjenning		16.12.21	JKS	KLK
Rev.	Revisjon gjelder		Rev.dat	Utarb.	Kontr.

Prosjekt
Parkering Aurland

Oppdragsgiver
 Aurland kommune

Oppdragstaker:
 asplan
 viak **AV**

Prosjektfase Til godkjenning			
Dato	Oppdragsnr. AV	Koordinatsystem	Høyderreferanse
16.12.21	634457-01	UTM32	NN2000
Utført av	Kontrollert av	Godkjent av	Målestokk
JKS	KLK	KLK	1:1000
Format			
A3			

Aurland helsetun, Lagunen og ferjekaia
 Skiltplan

Tegningsnummer	Revisjon
L	G-01
Type	Løpnr.
	112