

TEIKNFORKLARING

REGULERINGSFØREMÅL, PBL §12-5

1. BUSETNAD OG ANLEGG

 BOLIGBEBYGGELSE – BLOKKBEBYGGELSE, B1








2. SAMFERDSELSANLEGG OG TEKNISK INFRASTRUKTUR

 PARKERING/SNUPPLASS, P/S

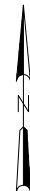
OMSYNSSONE, PBL §12-6

 KOMBINERT FARESONE, RADON OG SKRED/RAS

STREKSYMBOL M.V.

-  PLANGRENSE
-  GRENSE FOR REGULERINGSFØREMÅL
-  BYGGEGRENSE
-  TOMTEGRENSE
-  SENTERLINJE REGULERT VEG
-  FRISIKTLINJE
-  BYGG SOM INNGÅR I PLANEN

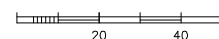
 AVKØYRSLE



KOORDINATSYSTEM : EUREF

EKVIDISTANSE: 1m

MÅLESTOKK: 1:1000



REV	ENDRING	DATO	SIGN
DETALJREGULERINGSPLAN MED FØRESEGN FOR: Reguleringsendring for SMIEBAKKEN Oppdragsgjevar: Solhammar as		PLANID: 14xx-201000x	
SAKSHANDSAMING ETTER PLAN- OG BYGNINGSLOVA(2008):		DATO 31.01.2017	SAKSHANDS. AN
HANDSAMING, 1. GONG I DET FASTE UTVAL FOR PLANSAKER, SAK 007/17:		DATO 23.01.2017	SIGN. IBS
UTLEGGING TIL OFFENTLEG ETTERSYN I TIDSROMMET:			
HANDSAMING, 2. GONG, FUP: SAKNR.			
EVT. NYTT OFFENTLEG ETTERSYN			
VEDTAK I KOMMUNESTYRET , SAKNR.			
KUNNGJORT:			
PLANEN UTARBEIDD AV:		TEGN. NR. 499-100	INDEKS